

**LE SOUSSIGNE :**

**Monsieur PEYRAT Jérôme**, demeurant professionnellement à MARCILLAC-SAINTE-QUENTIN (24200) Borne 120

**AGISSANT AU NOM ET POUR LE COMPTE DU SYNDICAT DENOMME :**  
**SMICTOM DU PERIGORD NOIR**  
Syndicat Mixte Communal  
Borne 120  
24200 MARCILLAC-SAINTE-QUENTIN  
Identifiant SIREN : 252 402 284

**Monsieur PEYRAT Jérôme**, agissant lui-même *en sa qualité de Président* dudit syndicat, et ayant tous pouvoirs à l'effet des présentes, en vertu de la délibération en date du

**CONSTITUE pour mandataire spécial :**

Tout cleric de notaire de l'Etude de Maître Jean-René LATOUR, Notaire Associé à PERIGUEUX (24000) 27, rue Gambetta.

A l'effet d'intervenir à un acte à recevoir par Maître Jean-René LATOUR, Notaire Associé à PERIGUEUX (24000) 27 rue Gambetta, devant contenir entre ENEDIS (ex ERDF) et **LE CENTRE HOSPITALIER JEAN LECLAIRE** sis lieu-dit Le Pouget – Avenue Jean Leclair 24200 SARLAT-LA-CANEDA (Identifiant SIREN : 262 405 988)

une convention d'implantation d'une canalisation électrique souterraine et tous ses accessoires portant sur une partie d'une parcelle de terrain appartenant au CENTRE HOSPITALIER JEAN LECLAIRE, et dont le syndicat dénommé **SMICTOM DU PERIGORD NOIR** est locataire aux termes d'un bail établi en date du 28/02/2014

Ladite parcelle est sise Commune de SARLAT-LA-CANEDA (24200) « 1814 Route du Ratz Haut », cadastrée Section AP Numéro 334.

Les droits concédés à ENEDIS (ex ERDF) portant uniquement sur une bande de 1,50 mètre de large et sur une longueur totale d'environ 70 mètres.

Précision faite que le propriétaire conserve la propriété et la jouissance de la parcelle sous respect des conditions prévues dans la présente convention.

**LEQUEL** après avoir pris connaissance de ce qui précède déclare être parfaitement informé de la convention ci-dessus énoncée et y donner son plein et entier accord.

Aux effets ci-dessus passer et signer tous actes et généralement faire le nécessaire.

Fait à Marcillac S<sup>t</sup>Q.

Le  
Le Président,



A compléter

Apposer vos initiales en bas de chaque page  
 Ecrire la Mention :  
"Lu et approuvé - Bon pour Pouvoir"  
la date  
et votre signature

DEPARTEMENT DE LA DORDOGNE

COMMUNE DE SARLAT-LA-CANEDA

LIEU-DIT: "Rivaux - Sud"

Parcelle cadastrée Section AP n°334

**BAILLEUR A CONSTRUCTION :**  
Hôpital de SARLAT

**PRENEUR :**  
SICTOM du Périgord Noir

**PLAN DE BORNAGE**  
et de reconnaissance de limites

Echelle : 1/500'



n°6

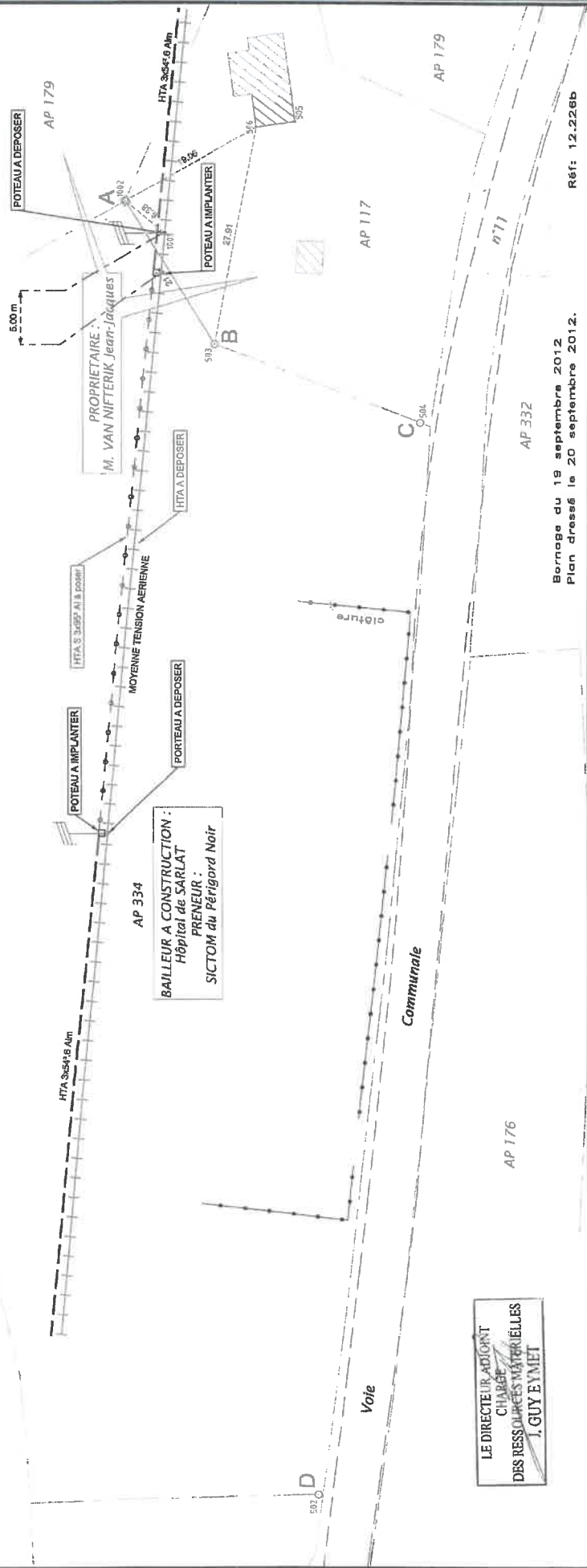
Départementale

Route

**5/5** **LEGENDE:**

- \* Limites et indications cadastrales (données à titre indicatif - non contractuelles).
- \* Nouvelle limite de la propriété objet du présent bornage.
- ⊠ \* Borne O.C.E. implantée.
- \* Borne O.C.E. existante.

MATRICULE	X	Y
502	1657034.0224	4190524.5303
503	1657146.7057	4190514.7061
504	1657146.7057	4190514.7061
505	1657154.1581	4190707.4999
506	1657157.3150	4190601.2923
1002	1657163.3714	4190619.3608
1003	1657166.9938	4190619.0550



LE DIRECTEUR ADJOINT  
CHARGÉ  
DES RESSOURCES MATÉRIELLES  
J. GUY EYMET

Bornage du 19 septembre 2012  
Plan dressé le 20 septembre 2012.

Réf: 12.226b

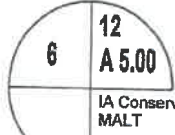
AR Prefecture

024-252402284-20220311-14110322-DE  
Reçu le 28/03/2022  
Publié le 28/03/2022

A CONSERVER

A IMPLANTER

A IMPLANTER A 5 m  
DE L'EXISTANT DANS PARCELLE N° 334

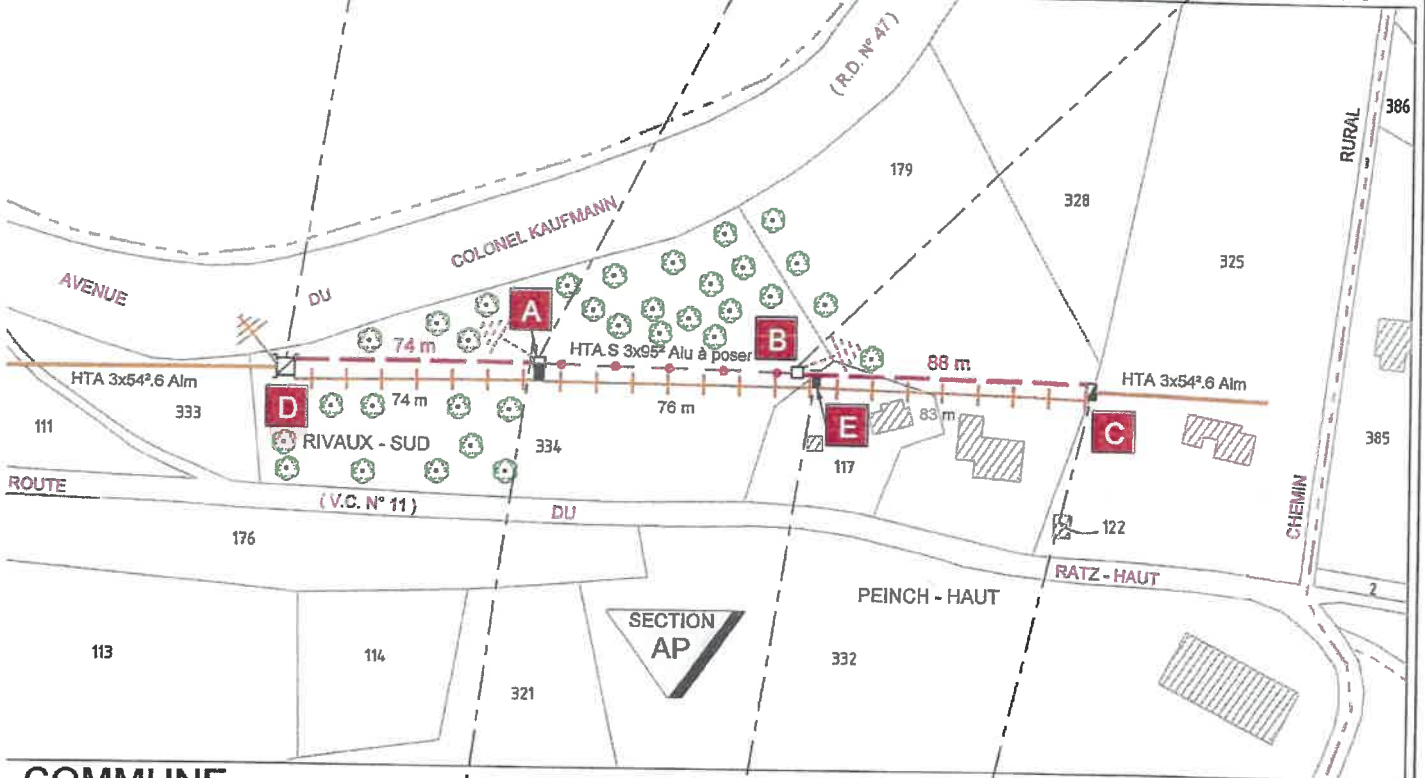


RESISTIVITE DU SOL : 140.25 Ohms.m

COMMUNE

DE

SARLAT-LA-CANEDA

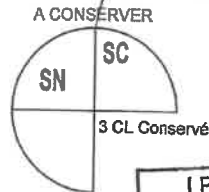


COMMUNE

DE


SARLAT-LA-CANEDA

ECHELLE 1 / 2000



LE DIRECTEUR ADJOINT  
CHARGE  
DES RESSOURCES MATERIELLES  
J. GUY EYMET

PASSAGE CONTRE BOIS ( TRANCHEE REMISE PAR CLIENT )



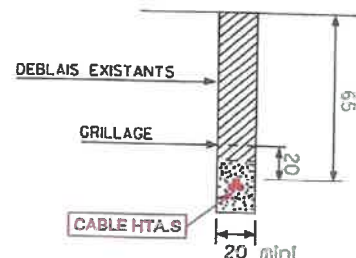
HTA.S 3x95° Al à poser

POTEAU A CHANGER

POTEAU A CHANGER

COUPE TRANCHEE ND 11 R1

PRIVE



DEPARTEMENT DE LA DORDOGNE

COMMUNE DE SARLAT-LA-CANEDA

LIEU-DIT: "Rivaux - Sud"

Parcelle cadastrée Section AP n°334

**BAILLEUR A CONSTRUCTION :**  
**Hôpital de SARLAT**

**PRENEUR :**  
**SICTOM du Périgord Noir**

**PLAN DE BORNAGE**  
**et de reconnaissance de limites**

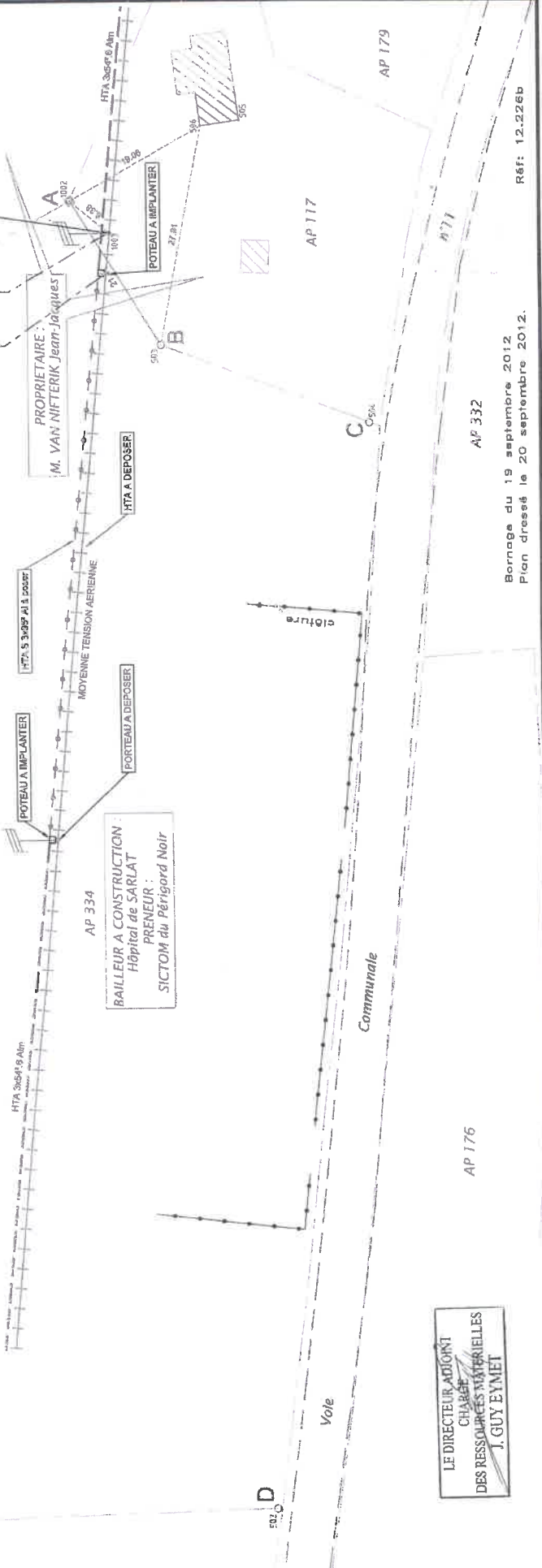
Echelle : 1/500'



n°6

Départementale

Route



**LEGENDE:**

- \* Limites et indications cadastrales (données à titre indicatif -- non contractuelles).
- \* Nouvelle limite de la propriété objet du présent bornage.
- \* Borne O.G.E. implantée.
- \* Borne O.G.E. existante.

MATRICULE	X	Y
502	1557034.9224	4190824.5503
503	1557142.7449	4190825.1014
504	1557118.7657	4190814.7650
505	1557154.1581	4190787.4999
508	1557157.3150	4190801.2823
-1002	1557183.8714	4190819.5608
-1003	1557186.9938	4190819.0650

LE DIRECTEUR ADJOINT  
CHARGÉ  
DES RESSOURCES MATÉRIELLES  
J. GUY EYMET

AP 176

AP 332

Bornage du 19 septembre 2012.  
Plan dressé le 20 septembre 2012.

Réf: 12.226b